

Découvertes...

À voir dans le village

Église du XVII^e siècle
Circuit patrimonial en 12 étapes

À faire sur la commune

Circuit du moulin
Sentier botanique et poétique
Montée à la Croix Blanche
Sentier PR des marbrières
Sentier de randonnée de Ventajou
Boucle du chêne de Ferrut
Balade à la source de Merlaux

Renseignements

Office de tourisme
04 68 91 81 43
www.minervois-caroux.com

Commune de Félines Minervois
04 68 91 41 70
www.felinesminervois.fr

À faire dans les environs


Cité de Minerve
Sentier des meulière à La Livinière
Musée du marbre et abbaye à Caunes-Minervois
Maison de l'abeille à Cassagnoles
Randonnée au Pic de Nore

À déguster

Dégustation et vente de vins dans les caves particulières
Produits locaux : épicerie et restaurant, marché de plein vent le samedi matin

Hébergements

Chambres d'hôtes sur la commune et aux alentours



1 Comment se nomment les « accrochages » de la vigne ci-dessus ?

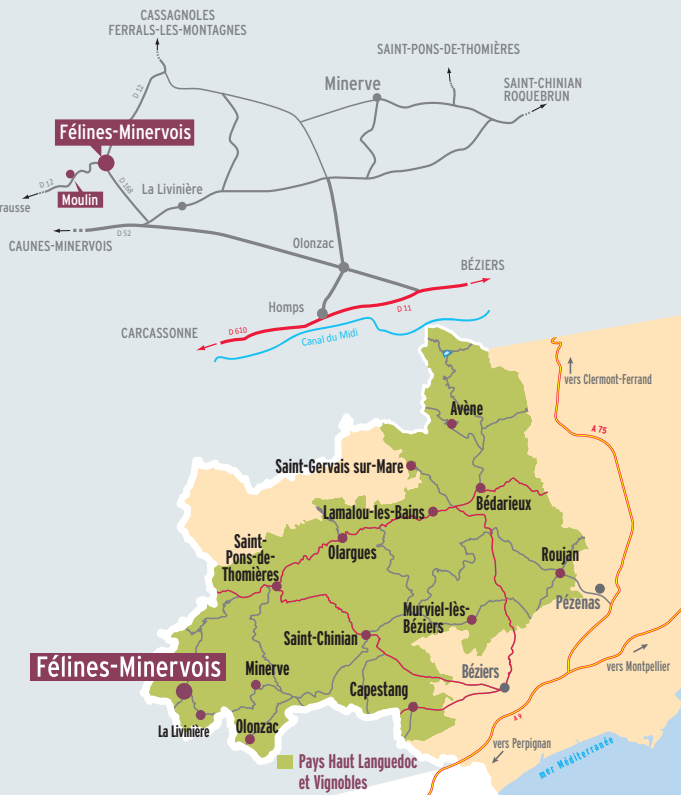






2 Quel nom de cépage se cache derrière chaque feuille de vigne ? Y aurait-il un intrus ?

3 Combien de cépages poussent en France ? Entre 25 et 50 ? Entre 100 et 200 ? Plus de 400 ?

4 Ces noms sont-ils tous des noms de cépages ?

Dabouki, Carignan, Semillon, Syrah, Burgrave de Hongrie, Cinsault, Mourvedre, Rivairenc gris, Grenache gris, Clairette rosée, Aramon, Courtoisie...



PATRIMOINE



1. Ce sont des vrilles ou des pampres.
2. A : Carignan noir, B : Muscat petit grain, C : Grenache gris, D : Vigne vierge, ne produit pas de raisin.
3. Il existe plus de 400 variétés, 42 sont plantées au pied du moulin de Félines.
4. Tous les noms cités sont des cépages cultivés au conservatoire !

Cartes Marie Lebréton, Photo-graphisme Pierre Parent

Félines Minervoises

Adossé à la Montagne Noire, le territoire de la commune se caractérise par un important dénivelé et une diversité de paysages alternant vigne, garrigue dans la plaine et forêt de chênes, de châtaigniers en altitude.

Des fouilles archéologiques dans la grotte de Labéouradou attestent d'une occupation humaine au Néolithique.

La première mention de Félines (*Fellinas villa*) dans les archives remonte à la fin du IX^e siècle. A partir du XI^e siècle, la population se regroupe sur les hauteurs autour du *castrum* de Ventajou. Ce site, en partie détruit lors de l'épisode cathare, est délaissé au XIV^e siècle, au profit de l'actuel village.

Progressivement, l'agglomération se développe autour de l'église et du château du marquis d'Hautpoul, édifice remarquable du XVI^e siècle avec de belles fenêtres à croisée. A l'époque moderne, l'activité économique est centrée autour d'une agriculture de subsistance (céréales, olives), de l'élevage ovin, mais également de l'exploitation du bois et des carrières de marbre.

A partir du XIX^e siècle, le développement de la viticulture assure la prospérité du village, modifiant profondément les paysages et l'urbanisme avec la construction de maisons vigneronnes et de la cave coopérative.

A proximité du village se dresse le moulin aujourd'hui restauré...



Le moulin sur le Pech de Marassi



Capitelle du sentier botanique



Marbre des carrières des Bessous, de Bel-soleil, de Ventajou, du Renart.

De vent et d'eau

Le moulin à vent de la colline du Pech de Marassi est la porte d'entrée de l'appellation Minervoises-La Livinière. Il se dresse au sud-ouest du village, tel un phare entre causses et cultures, à la frontière des départements de l'Aude et de l'Hérault. Un circuit commenté vous invite à découvrir les paysages du Minervoises.

Félines compte au moins cinq moulins : trois moulins à farine (deux à vent, un à eau), un moulin à huile et l'exceptionnel moulin de Biot utilisé pour la découpe du marbre. L'histoire de ce moulin à vent, protégé au titre des Monuments historiques, est présentée dans le circuit des marbreries.

La prévalence de l'énergie éolienne (trois moulins sur cinq) détonne par rapport aux autres communes héraultaises qui privilégient habituellement l'énergie hydraulique.

Le département de l'Aude, si proche, offre des conditions favorables à l'installation de machines éoliennes. Ainsi, une enquête nationale conduite vers 1809 dénombre 287 moulins à vent dans l'Aude contre seulement 35 dans l'Hérault !

Variations minérales

Depuis le paléolithique supérieur, les hommes ont su exploiter la large palette géologique : grès, calcaires, marnes, marbres, schistes, dolomies.

Les bancs de calcaire gréseux au nord de la commune, dans le lit et à proximité du ruisseau de Merlaux, ont servi à l'extraction de meules, ces pierres cylindriques utilisées dans les moulins pour produire de l'huile ou de la farine.

Ce site se rattache à la carrière de Saint-Julien-des-Molières dans la commune voisine de La Livinière, important site de production de la précieuse « pierre à pain ».

Sur la commune, huit marbreries ont permis d'extraire quarante-sept variétés de marbres, la plus prisée étant le marbre griotte, exportée jusqu'au château de Versailles. Seule la carrière des « Bessous » est encore exploitée.

La diversité géologique locale s'observe enfin dans l'architecture traditionnelle, dans le cœur de village comme dans le paysage ponctué de constructions en pierre sèche. Au cours des XVIII^e et XIX^e siècles, les paysans défrichent, épierrent et aménagent les côteaux, réutilisant les pierres pour l'édification de murs, de terrasses, de cabanes...



Point de vue depuis Ventajou



Meule en cours d'extraction, ruisseau de Merlaux



Marbre griotte œil de perdrix, carrière des Bessous



Backed by the Montagne Noire, the village area is characterized by significant differences in altitude, and a diversity of landscapes alternating vineyards, flat dry areas, and at higher altitudes, oak and chestnut forests.

Archaeological excavations in the Labéouradou cave showed people lived there during the Neolithic period.

*In the archives, Félines-Minervoises (*Fellinas villa*) was first mentioned at the end of the 9th century. As from the 11th century, the population gathered on the heights around the Ventajou castrum. This site, partly destroyed during the Cathar episode, was abandoned in the 14th century in favor of the present village. Little by little, Félines developed around the church and the castle of the Marquis of Hautpoul, a remarkable 16th century building with beautiful cross windows. In modern times, the economic activity was centered around subsistence agriculture (cereals, olives), sheep breeding, but also the exploitation of wood and marble quarries.*

From the 19th century onwards, the winegrowing development brought prosperity to the village, deeply modifying the landscape and urban planning with the building of winegrowers' houses and the cooperative cellar.

The mill, now restored, rises above the village...

